



**АДМИНИСТРАЦИЯ
БУЙСКОГО МУНИЦИПАЛЬНОГО РАЙОНА
КОСТРОМСКОЙ ОБЛАСТИ**

ПОСТАНОВЛЕНИЕ

от « 13 » ноября 2023 года № 400

**О внесении изменений в постановление администрации Буйского
муниципального района Костромской области от 04 октября 2023 года
№ 353 «Об установлении публичного сервитута на земельные участки»**

В соответствии со статьёй 23 Земельного кодекса Российской Федерации, руководствуясь Уставом муниципального образования Буйский муниципальный район Костромской области,

администрация Буйского муниципального района **ПОСТАНОВЛЯЕТ:**

1. Внести изменение в постановление администрации Буйского муниципального района Костромской области от 04 октября 2023 года № 353 «Об установлении публичного сервитута на земельные участки» (далее — Постановление):

1.1 в пункте 3 Постановления слова «площадью 132293 кв.м.» заменить словами «площадью 132240 кв.м.»;

1.2 приложение № 1 к Постановлению изложить в редакции согласно приложению к настоящему постановлению.

2. Отделу по общим вопросам администрации Буйского муниципального района Костромской области обеспечить направление настоящего постановления:

- для размещения на официальном сайте Буйского муниципального района Костромской области;

- для опубликования в информационном бюллетене «Буйские ведомости».

3. Системному администратору администрации Буйского муниципального района Костромской области обеспечить размещение настоящего постановления на официальном сайте Буйского муниципального района Костромской области.

4. Сектору по юридическим вопросам администрации Буйского муниципального района Костромской области обеспечить опубликование настоящего постановления в информационном бюллетене «Буйские ведомости».

5. Контроль за исполнением настоящего постановления возложить на заместителя председателя комитета по управлению муниципальным имуществом и земельными ресурсами администрации Буйского муниципального района Костромской области (Н.В.Дружинина).

6. Настоящее постановление вступает в законную силу со дня его официального опубликования.

Глава Буйского муниципального района
Костромской области

А.М.Александров

ГРАФИЧЕСКОЕ ОПИСАНИЕ

местоположение границ публичного сервитута для нужд местного населения без изъятия земельных участков для прохода или проезда через земельные участки, в том числе в целях обеспечения свободного доступа граждан к водному объекту общего пользования и его береговой полосе (река Пашва), а также в целях обеспечения государственных и муниципальных нужд для организации доступа к земельным участкам государственная собственность на которые не разграничена с кадастровыми номерами 44:02:103401:212, 44:02:103401:87, 44:02:103401:83

(наименование объекта, местоположение границ которого описано (далее - объект))

Раздел 1

Сведения об объекте

№п/п	Характеристики объекта	Описание характеристик
1	2	3
1	Местоположение объекта	Костромская область, р-н Буйский
2	Площадь объекта ± величина погрешности определения площади (Р ± ΔР)	132 240 м ² ± 127 м ²
3	Иные характеристики объекта	Вид объекта реестра границ: Зона с особыми условиями использования территории Содержание ограничений использования объектов недвижимости в пределах зоны или территории: Содержание ограничений использования объектов недвижимости в пределах публичного сервитута регламентируется требованиями ст.23 "Земельный кодекс Российской Федерации" от 25.10.2001 №136-ФЗ

Сведения о местоположении границ объекта

1. Система координат МСК-44, зона 1

2. Сведения о характерных точках границ объекта

Обозначение характерных точек границ	Координаты, м		Метод определения координат характерной точки	Средняя квадратическая погрешность положения характерной точки (M _t), м	Описание обозначения точки на местности (при наличии)
	X	Y			
1	2	3	4	5	6
1	359 103,73	1 251 859,54		1,50	Временный межевой знак
210	359 089,87	1 251 867,16		0,10	—
209	359 115,02	1 251 930,35		1,50	Временный межевой знак
208	359 149,35	1 252 025,82		1,50	
207	359 150,55	1 252 029,16		1,50	—
206	359 163,95	1 252 063,25		1,50	Временный межевой знак

205	359 165,18	1 252 066,38	Метод спутниковых геодезических измерений (определений)	1,50	Закрепление отсутствует
204	359 183,87	1 252 115,11		1,50	Временный межевой знак
203	359 186,67	1 252 122,40		1,50	—
202	359 256,93	1 252 306,13		1,50	—
201	359 274,94	1 252 372,47		1,50	Временный межевой знак
200	359 275,93	1 252 376,11		1,50	—
199	359 263,75	1 252 380,23		1,50	Временный межевой знак
198	359 186,82	1 252 406,43		1,50	
197	359 130,77	1 252 425,18		1,50	Закрепление отсутствует
196	359 075,39	1 252 449,53		1,50	
195	359 033,05	1 252 465,18		0,10	—

Раздел 2

Сведения о местоположении границ объекта					
1	2	3	4	5	6
194	358 942,68	1 252 498,59	Метод спутниковых геодезических измерений (определений)	1,50	Временный межевой знак
193	358 784,68	1 252 560,87		1,50	
192	358 720,65	1 252 589,15		1,50	
191	358 626,83	1 252 331,72		1,50	
190	358 544,36	1 252 097,60		1,50	
189	358 520,39	1 252 041,52		1,50	—
188	358 510,06	1 252 017,35		1,50	
187	358 504,55	1 252 003,63		1,50	Временный межевой знак
186	358 494,51	1 251 978,64		1,50	—
185	358 483,36	1 251 950,88		1,50	
184	358 451,75	1 251 963,42		1,50	
183	358 430,37	1 251 971,90		0,10	
182	358 449,17	1 252 021,85		0,10	
181	358 469,97	1 252 011,86		1,50	Временный межевой знак
180	358 480,65	1 252 040,59		1,50	
179	358 507,03	1 252 111,95		1,50	
178	358 597,88	1 252 342,81		1,50	
177	358 702,99	1 252 620,62		1,50	
176	358 706,81	1 252 630,82		1,50	
175	358 709,46	1 252 625,44		1,50	

Раздел 2

Сведения о местоположении границ объекта

1	2	3	4	5	6
174	358 711,34	1 252 626,36	Метод спутниковых геодезических измерений (определений)	1,50	Временный межевой знак
173	358 708,69	1 252 631,75		1,50	
172	358 708,08	1 252 633,54		1,50	
171	358 726,01	1 252 681,10		1,50	
170	358 728,11	1 252 680,17		1,50	
169	358 729,00	1 252 682,18		1,50	
168	358 726,90	1 252 683,11		1,50	
167	358 765,90	1 252 778,49		1,50	
166	358 766,67	1 252 780,54		1,50	
165	358 790,75	1 252 844,32		1,50	
164	358 791,54	1 252 846,37		1,50	
163	358 840,70	1 252 974,89		1,50	
162	358 841,49	1 252 976,95		1,50	
161	358 865,60	1 253 039,84		1,50	
160	358 866,38	1 253 041,90		1,50	
159	358 888,26	1 253 106,17		1,50	
158	358 890,41	1 253 105,33		1,50	
157	358 891,21	1 253 107,38		1,50	
156	358 889,06	1 253 108,22		1,50	
155	358 909,20	1 253 162,60		1,50	Закрепление отсутствует

Раздел 2

Сведения о местоположении границ объекта

1	2	3	4	5	6
154	358 910,98	1 253 167,15	Метод спутниковых геодезических измерений (определений)	1,50	Временный межевой знак
153	358 922,41	1 253 196,86		1,50	
152	358 928,69	1 253 216,17		1,50	Закрепление отсутствует
151	358 984,35	1 253 351,69		1,50	Временный межевой знак
150	358 956,13	1 253 399,66		1,50	
149	358 921,08	1 253 441,89		1,50	
148	358 900,19	1 253 458,05		1,50	—
147	358 876,34	1 253 470,81		1,50	Временный межевой знак
146	358 820,17	1 253 484,40		1,50	
145	358 704,51	1 253 502,69		1,50	
144	358 671,97	1 253 512,69		1,50	
143	358 607,93	1 253 529,45		1,50	
142	358 500,45	1 253 573,31		1,50	
141	358 481,96	1 253 580,94		1,50	
140	358 465,06	1 253 587,91		1,50	
139	358 455,45	1 253 591,91		1,50	
138	358 248,65	1 253 674,32		1,50	
137	358 086,22	1 253 728,43		1,50	Закрепление отсутствует
136	358 077,62	1 253 731,30		1,50	Временный межевой знак
135	358 067,60	1 253 728,55		1,50	

Раздел 2

Сведения о местоположении границ объекта					
1	2	3	4	5	6
134	358 058,80	1 253 720,28	Метод спутниковых геодезических измерений (определений)	1,50	Временный межевой знак
133	358 031,55	1 253 644,19		1,50	
132	357 949,20	1 253 425,42		1,50	
131	357 813,63	1 253 072,61		0,30	Закрепление отсутствует
130	357 812,82	1 253 070,52		0,30	
129	357 794,67	1 253 021,78		1,50	Временный межевой знак
128	357 790,87	1 253 011,57		1,50	
127	357 780,67	1 252 994,15		1,50	
126	357 747,26	1 252 913,06		1,50	
125	357 735,63	1 252 886,06		1,50	
124	357 728,87	1 252 867,65		1,50	
123	357 723,00	1 252 856,77		1,50	
122	357 701,22	1 252 832,17		1,50	
121	357 690,45	1 252 826,21		1,50	
120	357 686,01	1 252 824,24		15,00	
119	357 681,94	1 252 825,80		15,00	—
118	357 594,75	1 252 859,31		15,00	Временный межевой знак
117	357 589,09	1 252 855,97		15,00	
116	357 586,07	1 252 850,94		15,00	
115	357 582,52	1 252 840,14		15,00	Закрепление отсутствует

Раздел 2

Сведения о местоположении границ объекта					
1	2	3	4	5	6
114	357 580,60	1 252 834,29	Метод спутниковых геодезических измерений (определений)	15,00	Закрепление отсутствует
113	357 577,28	1 252 820,70		15,00	
112	357 563,38	1 252 763,82		15,00	Временный межевой знак
111	357 515,59	1 252 663,43		15,00	
110	357 479,46	1 252 575,50		15,00	
109	357 462,80	1 252 556,70		15,00	
108	357 453,58	1 252 551,14		1,50	
107	357 391,93	1 252 513,96		1,50	—
106	357 291,89	1 252 457,25		1,50	
105	357 228,94	1 252 421,57		1,50	Временный межевой знак
104	357 144,96	1 252 372,57		1,50	
103	357 088,37	1 252 341,44		1,50	
102	357 063,46	1 252 324,47		1,50	Закрепление отсутствует
101	357 057,85	1 252 320,64		1,50	
100	357 048,75	1 252 308,31		1,50	Временный межевой знак
99	357 033,41	1 252 339,31		0,30	—
98	357 051,22	1 252 341,81		1,50	Временный межевой знак
97	357 054,01	1 252 343,74		1,50	—
96	357 079,78	1 252 361,57		1,50	Временный межевой знак
95	357 130,73	1 252 389,83		1,50	

Раздел 2

Сведения о местоположении границ объекта

1	2	3	4	5	6
94	357 218,86	1 252 444,26	Метод спутниковых геодезических измерений (определений)	1,50	Временный межевой знак
93	357 279,14	1 252 477,87		1,50	
92	357 383,35	1 252 535,97		1,50	
91	357 422,89	1 252 561,12		1,50	
90	357 446,51	1 252 576,15		1,50	
89	357 460,49	1 252 589,12		1,50	—
88	357 470,14	1 252 611,09		1,50	Временный межевой знак
87	357 497,50	1 252 673,39		1,50	
86	357 536,46	1 252 768,72		1,50	
85	357 556,59	1 252 828,27		1,50	Закрепление отсутствует
84	357 561,01	1 252 841,34		1,50	
83	357 562,43	1 252 847,43		1,50	
82	357 564,58	1 252 856,66		1,50	Временный межевой знак
81	357 564,94	1 252 863,62		1,50	
80	357 563,02	1 252 871,29		1,50	
79	357 532,59	1 252 883,82		1,50	
78	357 510,93	1 252 892,73		1,50	
77	357 482,55	1 252 904,41		1,50	Закрепление отсутствует
76	357 395,55	1 252 940,21		1,50	Временный межевой знак
75	357 395,90	1 252 952,17		1,50	

Раздел 2

Сведения о местоположении границ объекта					
1	2	3	4	5	6
74	357 397,35	1 252 955,78	Метод спутниковых геодезических измерений (определений)	1,50	Временный межевой знак
73	357 415,15	1 252 948,61		1,50	
72	357 524,90	1 252 902,60		1,50	
71	357 546,26	1 252 893,65		1,50	
70	357 561,44	1 252 887,28		1,50	
69	357 605,80	1 252 868,68		1,50	—
68	357 675,33	1 252 841,70		1,50	Временный межевой знак
67	357 693,40	1 252 848,14		1,50	
66	357 707,44	1 252 861,80		1,50	
65	357 773,53	1 253 018,66		1,50	
64	357 777,15	1 253 027,98		1,50	
63	357 919,43	1 253 394,53		1,50	—
62	357 922,24	1 253 401,75		1,50	Временный межевой знак
61	357 933,50	1 253 430,77		1,50	
60	358 017,36	1 253 651,34		1,50	
59	358 045,89	1 253 726,06		1,50	Временный межевой знак
58	358 048,32	1 253 735,80		1,50	
57	358 047,04	1 253 742,67		1,50	Временный межевой знак
56	358 051,98	1 253 756,57		1,50	
55	358 066,12	1 253 751,81		1,50	

Раздел 2

Сведения о местоположении границ объекта					
1	2	3	4	5	6
54	358 091,89	1 253 743,15	Метод спутниковых геодезических измерений (определений)	1,50	—
53	358 257,98	1 253 687,28		1,50	Временный межевой знак
52	358 298,38	1 253 669,18		1,50	
51	358 322,88	1 253 659,16		1,50	
50	358 448,77	1 253 612,97		1,50	—
49	358 529,47	1 253 581,04		1,50	Временный межевой знак
48	358 613,29	1 253 547,67		1,50	
47	358 709,81	1 253 522,11		1,50	
46	358 825,01	1 253 502,78		1,50	
45	358 883,66	1 253 486,15		1,50	
44	358 912,63	1 253 473,71		1,50	
43	358 935,53	1 253 455,54		1,50	
42	358 968,09	1 253 408,70		1,50	
41	358 994,51	1 253 360,27		1,50	
40	359 026,58	1 253 387,34		1,50	
39	359 038,51	1 253 366,99		1,50	
38	359 006,69	1 253 342,93		1,50	
37	359 002,08	1 253 330,27		1,50	
36	358 948,24	1 253 182,68		1,50	
35	358 942,59	1 253 162,67		1,50	

Раздел 2

Сведения о местоположении границ объекта					
1	2	3	4	5	6
34	358 937,35	1 253 141,45	Метод спутниковых геодезических измерений (определений)	1,50	Временный межевой знак
33	358 932,75	1 253 129,86		1,50	
32	358 932,50	1 253 129,02		1,50	
31	358 913,37	1 253 079,76		1,50	
30	358 885,21	1 253 017,99		1,50	
29	358 814,75	1 252 842,55		1,50	
28	358 733,32	1 252 624,64		1,50	Закрепление отсутствует
27	358 727,86	1 252 609,98		1,50	Временный межевой знак
26	358 795,66	1 252 592,56		1,50	
25	358 808,78	1 252 589,19		1,50	
24	358 952,57	1 252 524,79		1,50	
23	358 996,01	1 252 507,88		1,50	
22	359 025,56	1 252 491,45		1,50	
21	359 079,55	1 252 472,60		1,50	
20	359 081,68	1 252 471,85		1,50	
19	359 129,88	1 252 453,34		1,50	
18	359 131,98	1 252 452,53		1,50	
17	359 173,66	1 252 438,56		1,50	
16	359 285,26	1 252 401,15		1,50	
15	359 302,14	1 252 452,48		1,50	

Раздел 2

Сведения о местоположении границ объекта					
1	2	3	4	5	6
14	359 314,85	1 252 491,15	Метод спутниковых геодезических измерений (определений)	1,50	Временный межевой знак
13	359 316,45	1 252 496,02		1,50	
12	359 338,44	1 252 515,70		1,50	
11	359 352,67	1 252 498,84		1,50	
10	359 332,94	1 252 481,18		1,50	
9	359 328,07	1 252 476,83		1,50	
8	359 318,34	1 252 443,55		1,50	
7	359 277,94	1 252 305,33		1,50	
6	359 219,33	1 252 160,14		1,50	
5	359 194,14	1 252 102,38		1,50	
4	359 170,32	1 252 037,69		1,50	
3	359 162,87	1 252 016,57		1,50	
2	359 144,55	1 251 971,05		1,50	
1	359 103,73	1 251 859,54		1,50	
Вырез 1 из 9					
1421	358 914,09	1 253 166,94	Метод спутниковых геодезических измерений (определений)	1,50	Временный межевой знак
1420	358 916,19	1 253 172,56		1,50	
1419	358 914,22	1 253 173,29		1,50	
1418	358 912,13	1 253 167,67		1,50	
1421	358 914,09	1 253 166,94		1,50	
Вырез 2 из 9					

Раздел 2

Сведения о местоположении границ объекта

1	2	3	4	5	6
1457	358 933,64	1 253 142,30	Метод спутниковых геодезических измерений (определений)	1,50	Закрепление отсутствует
1460	358 935,59	1 253 141,17		1,50	
1459	358 936,71	1 253 143,10		1,50	
1458	358 934,76	1 253 144,22		1,50	
1457	358 933,64	1 253 142,30		1,50	
Вырез 3 из 9					
1456	358 934,20	1 253 156,02	Метод спутниковых геодезических измерений (определений)	1,50	Закрепление отсутствует
1455	358 935,54	1 253 157,80		1,50	
1454	358 933,74	1 253 159,15		1,50	
1453	358 932,40	1 253 157,36		1,50	
1456	358 934,20	1 253 156,02		1,50	
Вырез 4 из 9					
647	357 930,02	1 253 392,27	Метод спутниковых геодезических измерений (определений)	0,30	Закрепление отсутствует
648	357 930,56	1 253 394,44		0,30	
649	357 928,38	1 253 394,98		0,30	
650	357 927,84	1 253 392,81		0,30	
647	357 930,02	1 253 392,27		0,30	
Вырез 5 из 9					
953	357 838,67	1 253 145,64	Метод спутниковых геодезических измерений (определений)	0,30	Закрепление отсутствует
954	357 839,68	1 253 147,64		0,30	
955	357 837,68	1 253 148,65		0,30	
956	357 836,67	1 253 146,64		0,30	

Раздел 2

Сведения о местоположении границ объекта

1	2	3	4	5	6
953	357 838,67	1 253 145,64	Метод спутниковых геодезических измерений (определений)	0,30	Закрепление отсутствует
Вырез 6 из 9					
913	357 583,60	1 252 851,40	Метод спутниковых геодезических измерений (определений)	0,30	Закрепление отсутствует
914	357 584,96	1 252 853,18		0,30	
915	357 583,18	1 252 854,54		0,30	
916	357 581,82	1 252 852,76		0,30	
913	357 583,60	1 252 851,40		0,30	
Вырез 7 из 9					
603	357 530,27	1 252 893,06	Метод спутниковых геодезических измерений (определений)	0,30	Закрепление отсутствует
604	357 530,31	1 252 895,30		0,30	
605	357 528,07	1 252 895,34		0,30	
606	357 528,03	1 252 893,10		0,30	
603	357 530,27	1 252 893,06		0,30	
Вырез 8 из 9					
607	357 581,52	1 252 844,22	Метод спутниковых геодезических измерений (определений)	0,30	Закрепление отсутствует
608	357 582,26	1 252 846,34		0,30	
609	357 580,14	1 252 847,08		0,30	
610	357 579,40	1 252 844,96		0,30	
607	357 581,52	1 252 844,22		0,30	
Вырез 9 из 9					
631	357 933,80	1 253 388,90	Метод спутниковых геодезических измерений (определений)	0,30	Закрепление отсутствует
632	357 934,25	1 253 391,09		0,30	

Раздел 2

Сведения о местоположении границ объекта					
1	2	3	4	5	6
633	357 932,06	1 253 391,54	Метод спутниковых геодезических измерений (определений)	0,30	Закрепление отсутствует
634	357 931,61	1 253 389,35		0,30	
631	357 933,80	1 253 388,90		0,30	
3. Сведения о характерных точках части (частей) границы объекта					
1	2	3	4	5	6
—	—	—	—	—	—

Раздел 3**Сведения о местоположении измененных (уточненных) границ объекта****1. Система координат** МСК-44, зона 1**2. Сведения о характерных точках границ объекта**

Обозначение характерных точек границы	Существующие координаты, м		Измененные (уточненные) координаты, м		Метод определения координат характерной точки	Средняя квадратическая погрешность положения характерной точки (Mt), м	Описание обозначения точки на местности (при наличии)
	X	Y	X	Y			
1	2	3	4	5	6	7	8
—	—	—	—	—	—	—	—

3. Сведения о характерных точках части (частей) границы объекта





1	2	3	4	5	6	7	8
—	—	—	—	—	—	—	—

Раздел 4
План границ объекта



Масштаб 1:10 000

Используемые условные знаки и обозначения:

-  - Существующая часть границы, имеющиеся в ЕГРН сведения о которой достаточны для определения ее местоположения
-  - Проектная граница публичного сервитута
-  - Граница кадастрового квартала
-  - Обозначение кадастрового квартала

Подпись



Дата « 09 » 08 2015 г.

Место для оттиска печати (при наличии) лица, составившего описание местоположения границ объекта



ТЕКСТОВОЕ ОПИСАНИЕ
местоположения границ населенных пунктов, территориальных зон

Прохождение границы		Описание прохождения границы
от точки	до точки	
1	2	3
—	—	—